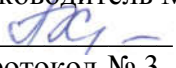
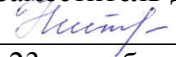
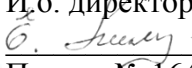


Муниципальное общеобразовательное учреждение
«Желтоярская средняя общеобразовательная школа»

**Приложение к рабочей программе по географии
на уровне основного общего образования**

РАССМОТРЕНО
МО учителей-предметников
Руководитель МО
 Ходунова А.В.
Протокол № 3
от «20» ноября 2020 г.

СОГЛАСОВАНО
Заместитель директора по УВР
 Нитяговская М.А.
«23» ноября 2020 г.

УТВЕРЖДЕНО
И.о. директора
 Лиман Е.Н.
Приказ № 164
от «30» ноября 2020 г.



ПРИЛОЖЕНИЕ

к рабочей программе
по учебному предмету «География»
в 8 классе
на 2020-2021 учебный год

Разработчик программы:
Ходунова А.В., учитель географии
высшей категории

с. Желтоярово
2020г.

На основе результатов ВПР 2020 года, проводимых в сентябре – октябре 2020 года за курс 7 класса по предмету «География», выявлены следующие проблемы:

Затруднения вызвали задания, в которых необходимо:

- определять географические координаты;
- определять расстояния по географическим координатам и проводить расчёты с использованием карты, определять абсолютные высоты;
- использовать источники географической информации для решения различных задач;
- извлекать информацию из разных источников и интерпретировать ее в целях сопоставления с информацией, представленной в графической форме (в виде диаграмм и графиков).

В связи с этим в рабочую программу по географии в 8 классе будут внесены следующие **изменения и дополнения:**

№	Дата		Тема	Содержание и виды работы
	план	факт		
1.	21.12		Моря. <i>Работа с климатограммами</i>	-усилить работу на уроках по сопоставлению географических карт различной тематики; - усилить работу по определению основных географических закономерностей и научить обучающихся, устанавливать соответствия элементов описания и природных зон, к которым эти элементы описания относятся, а также узнавать природные зоны по их изображениям; - систематически формировать картографические умения и навыки работы с картой на всех уровнях географического образования, используя карты различного содержания и масштаба на каждом уроке по предмету.
2.	24.12		Особенности природы морей. <i>Сравнительная характеристика ПУ и ПР морей относящихся к разным океанам</i>	
3.	28.12		Внутренние воды. Реки. <i>Работа с географическими координатами, определение абсолютных высот территорий</i>	
4.	21.01		Обобщение «Внутренние воды и моря» <i>Работа с КК</i>	
5.	01.02		Биологические ресурсы и человек. <i>Работа с различными источниками географической информации</i>	
6.	08.02		Основные типы почв России. <i>Работа с диаграммами</i>	

